

**Акт № 6-Т**  
**о выявлении самовольно установленного некапитального объекта**

федеральная территория «Сириус»

«25» мая 2026 г.

Сотрудник администрации федеральной территории «Сириус» (далее - администрация) составил настоящий Акт о том, что по адресу: федеральная территория «Сириус», Олимпийский парк, Олимпийский проспект земельный участок 17Б вблизи Олимпийский проспект, д. 15

(адресные ориентиры местоположения относительно ближайшего строения(ий))  
на земельном участке, находящемся в границах федеральной территории «Сириус», расположенном на земельном участке в отношении которых органы публичной власти федеральной территории «Сириус» осуществляют полномочия собственника/находящемся в федеральной территории «Сириус», государственная собственность на который не разграничена

(неактуальные варианты зачеркиваются)

с кадастровым номером 23:49:0402041:1525,  
установлен объект общественного питания «ПроГольф-кафе» бежево-коричневого цвета, размером 8,3 x 8,8 м, высотой 3,30 м, а также деревянная веранда в размере 2,4 x 8,8 м, высотой 2,5 м накрытая металлопрофилем, игровая лужайка зеленого цвета 12,9 x 27,3 м, имеет надпись: «Pro Golf Cafe»

(тип, полное описание объекта)

изготовленный из: обшит панелями предположительно из гипсокартона, внутренний конструктив не установлен, имеет остекление, фундамент отсутствует

(строительный материал, цвет, размер, наличие фундамента)

Информация о владельце объекта (при наличии):

ИП Щеглов Алексей Юрьевич ИНН 501600149801

(данные юридического или физического лица (ИП), адрес)

Акт составлен в присутствии владельца объекта (уполномоченного представителя):

\_\_\_\_\_  
(Ф.И.О. владельца объекта (уполномоченного представителя))

\_\_\_\_\_  
(подпись)

\_\_\_\_\_  
(запись об отказе владельца объекта (уполномоченного представителя) от подписи)

Прилагаемые документы:

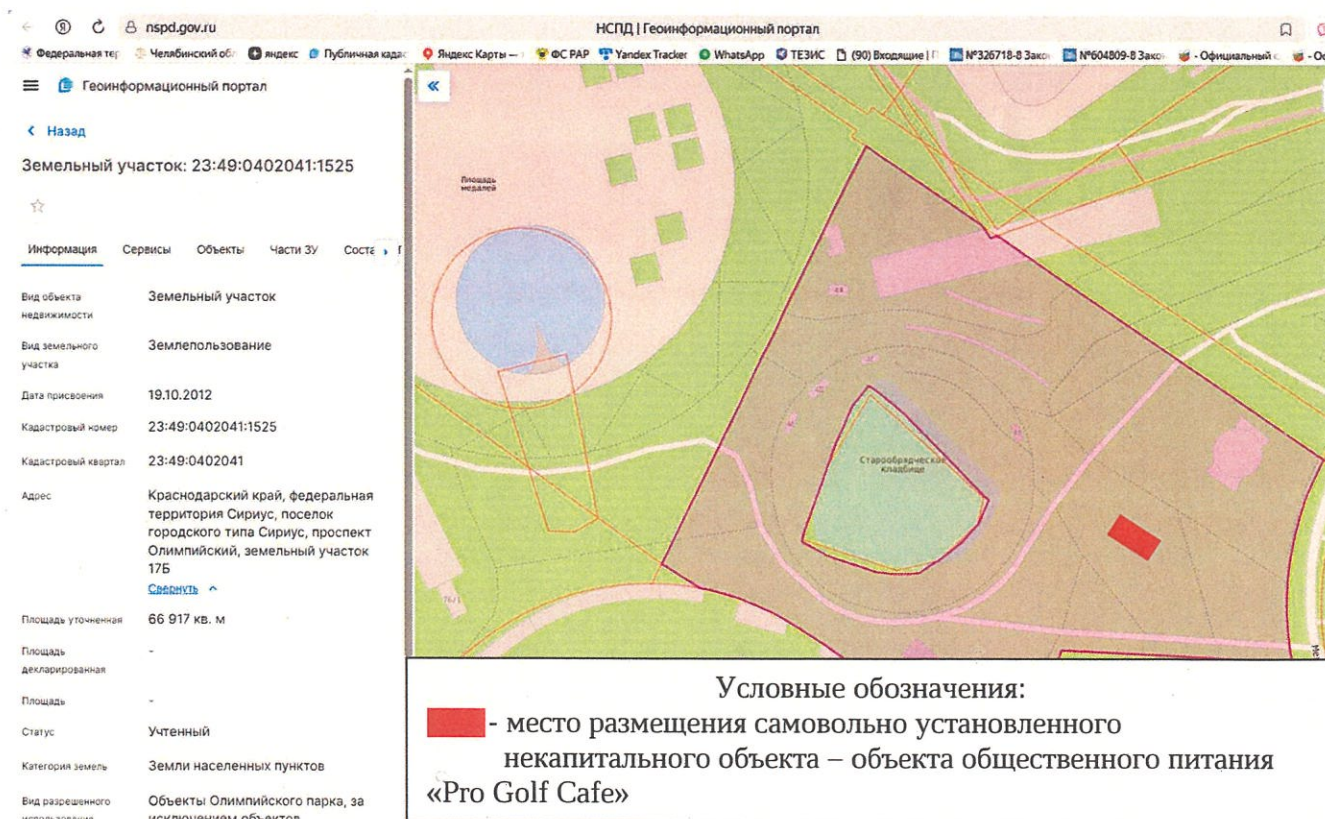
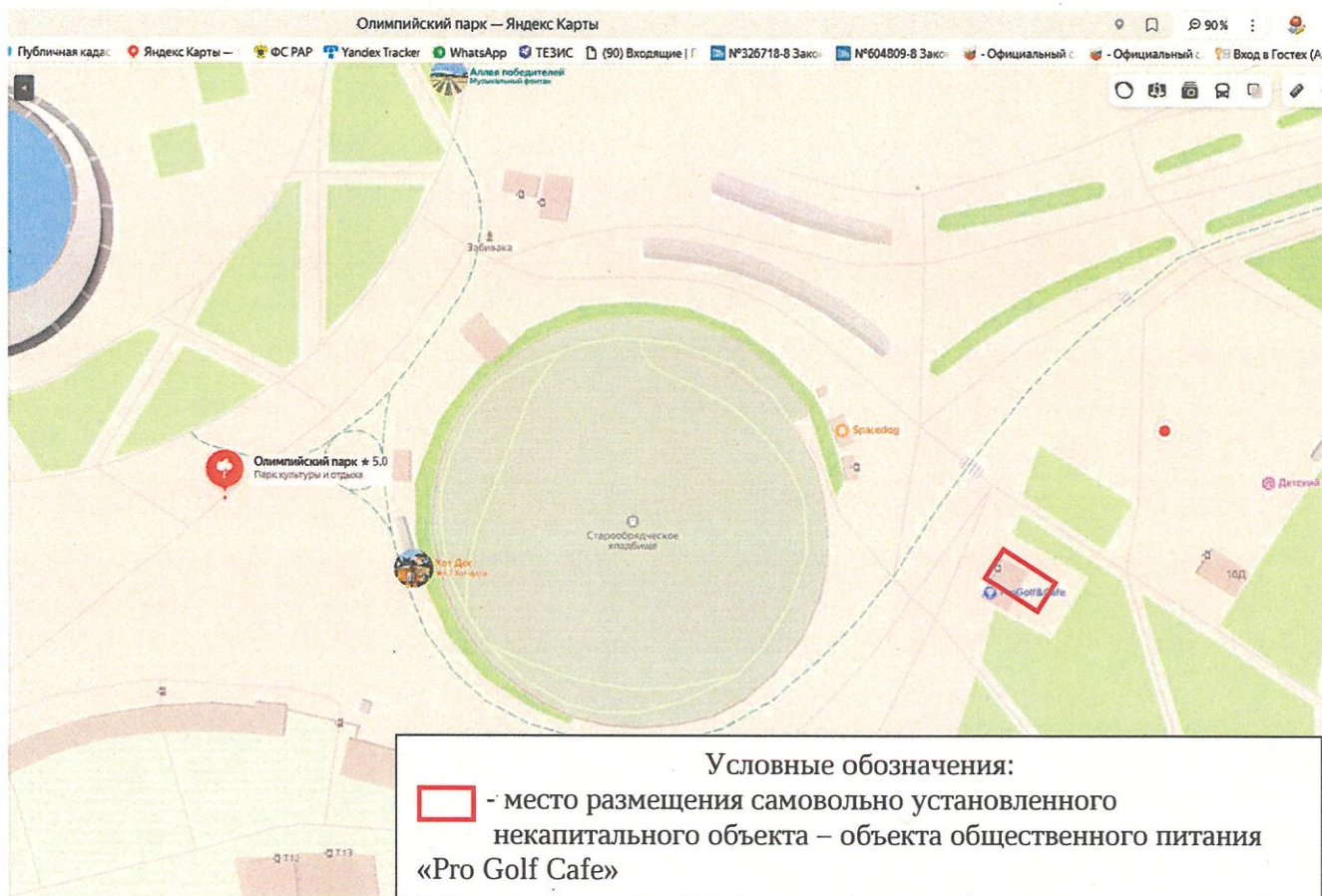
- схематический план земельного участка на 1 л.;
- фототаблица на 2 л.

Ведущий специалист-эксперт отдела мониторинга и контроля департамента внутренней политики и организационной деятельности администрации федеральной территории «Сириус»

 С.С. Сиренко



## Схематический план земельного участка



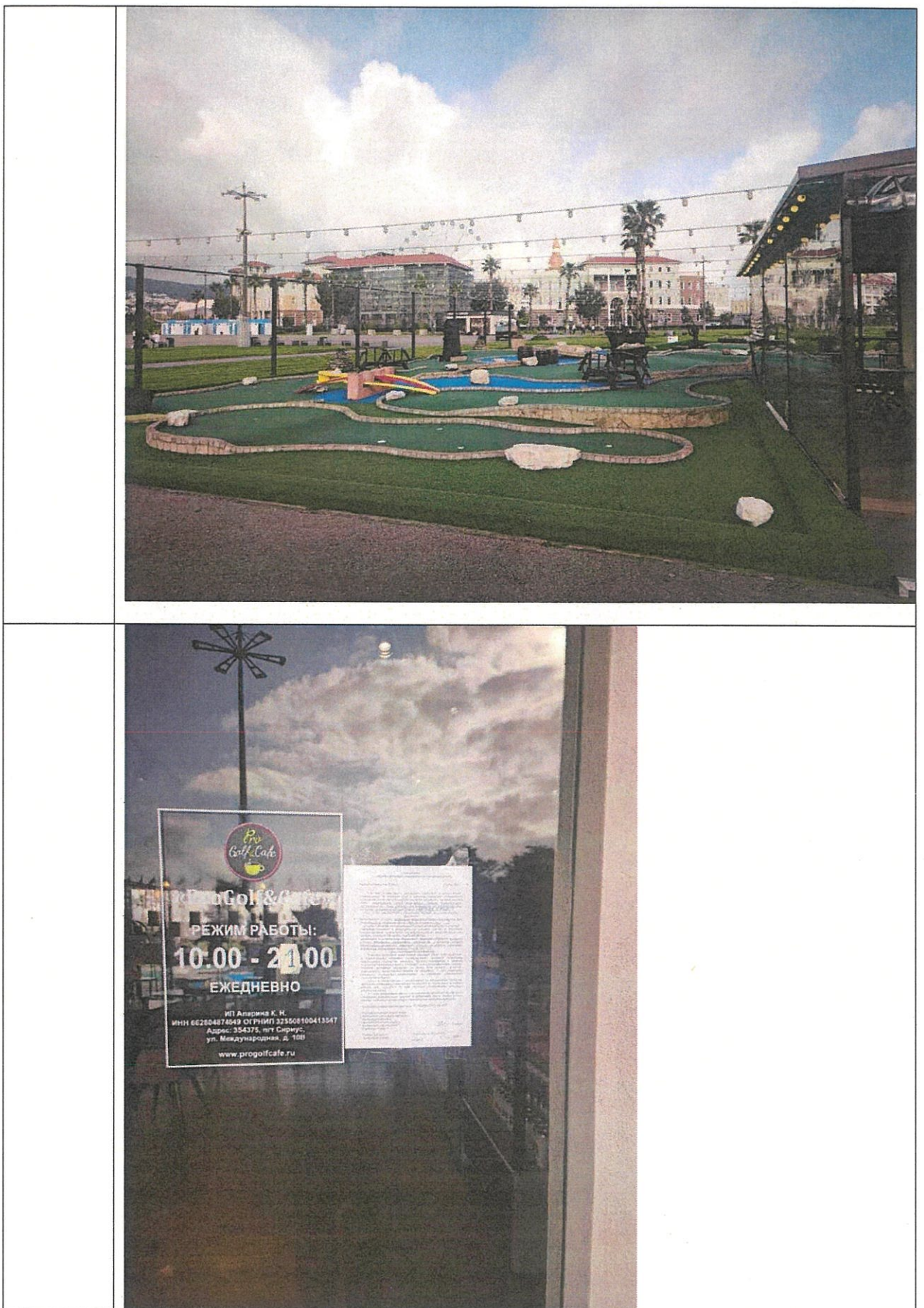


## ФОТОТАБЛИЦА

(к акту о демонтаже № 6-Т от 25 мая 2026 года)

Дата, время, место	федеральная территория «Сириус», Олимпийский проспект, земельный участок 17Б, кадастровый номер 23:49:0402041:1525, вблизи Олимпийский проспект д. 15
Фото	 <p>A photograph showing the exterior of a small, single-story building with a light-colored facade and a dark blue roof. A large window on the right side of the building displays colorful umbrellas and other items. A red scooter is parked on the paved area in front of the building. A person is standing near the entrance. To the left of the building, there is a covered outdoor seating area with tables and chairs. The background shows a grassy field and some distant buildings under a blue sky with clouds.</p>
	 <p>A photograph showing the exterior of a small, single-story building with a light-colored facade and a dark blue roof. A green sign with white text is mounted on the wall, reading "ГОЛЬФ" (GOLF), "КОФЕ" (COFFEE), and "ЛЮБОВЬ" (LOVE). A dark door is visible on the left side of the building. A small white door is visible on the right side. The building is situated on a paved area next to a grassy field. A bench is visible in the background. The sky is blue with some clouds.</p>





Фототаблицу составил:

Ведущий специалист-эксперт отдела мониторинга  
и контроля департамента внутренней политики  
и организационной деятельности администрации  
федеральной территории «Сириус»

 С.С. Сиренко